







ST-BRIXIUSKERK IN OOIGEM



SINT-LAURENTIUSKERK WIELSBEKE



SINT-BAAFSKERK SINT-BAAFS-VIJVE

-  bord: "Om even bij stil te staan"
-  Wandeling: Ooigem
-  Wandeling: Wielsbeke
-  Wandeling: Sint-Baafs-Vijve



WANDELKAART



**DEMENTIEVRIENDELIJKE
GEMEENTE WIELSBEKE**

WANDELROUTE OOIGEM

4.550m of 5.800m

> U start aan de St-Brixiuskerk in Ooigem.

Volg links Bavikhoofsestraat tot aan het August Marinplein.

Als u voor het plein staat neem rechts langs het pad tot aan school Vlinderbos. Op het T-punt met de Monseigneur Debrabanderestraat gaat u naar links tot aan de 1^{ste} Linie-Regimentstraat en ga daar naar rechts.

Sla de 1^{ste} straat rechts in (Kloosterdreef), tot aan de Bavikhoofsestraat.

Het kruispunt schuin oversteken in de Kap. Cdt. Vinckestraat.

Steek het kruispunt met de Blauwvoetstraat over en sla nadien de 1^{ste} straat rechts (Berkenstraat) in.

Na 100m, vervolg de Berkenstraat via afslag links.

Opnieuw links meevolgen tot aan Guido Gezellestraat, sla hier rechtsaf.

Vervolg Guido Gezellestraat, passeer hierbij OC Leiland.

Net voorbij OC Leiland, sla 1^{ste} straat links in. Vervolg op het wandelpad tot aan Hulstersestraat, passeer hierbij o.a. het speelplein en het **Bord "Om even bij stil te staan"**.

Aan Hulstersestraat sla links in en onmiddellijk rechts in de Verlorenhoek.

ALTERNATIEF voor rolstoelgebruikers:

sla aan Hulstersestraat rechts af tot aan Boudewijnlaan)

In de Verlorenhoek, na paar 100m, in de bocht: sla rechtsaf in een weg (niet verhard, onderdeel van de "Vlaskoorde") die Verlorenhoek verbindt met de Kouterstraat.

Aan de Kouterstraat rechts afslaan en verder wandelen tot aan de Hulstersestraat.

Dan links afslaan, Hulstersestraat volgen en neem dan de 1^{ste} straat rechts, de Boudewijnstraat.

Opnieuw eerste straat rechts, de Meulebeeksestraat.

Aan T-punt met de Fabiolalaan, vervolg rechts op afgescheiden wandelpad.

Bord "Om even bij stil te staan"

Aan het kruispunt met Guido Gezellestraat de weg dwarsen tot in de Kerkweg.

Kerkweg volledig afwandelen, rechtdoor tot op St-Brixiusplein en tot aan de kerk (eindbestemming).

ALTERNATIEF: route + 1.250 m indien op Hulstersestraat niet afslag rechts Boudewijnstraat genomen wordt, maar wel Kruishoek, daarna eerste straat rechts Meulebeeksestraat)



WANDELROUTE SINT-BAAFS-VIJVE

5.090m

> U start aan de kerkdeur en steekt het kerkplein schuin over naar rechts, de Leiestraat in.

Aan de Rijksweg gaat u links.

Aan het zebrapad steekt u over en wandelt de W.B. Cartonstraat in.

U neemt het wandelpad voor de sporthal en de school en stapt tot aan de Roterijstraat.

De Roterijstraat dwarsen en verder wandelen in de Priesteragiestraat.

Op het einde slaat u rechts af in de Caignaardstraat (Lauwers dreve - **bord "Om even bij stil te staan"**) tot aan de Wakkensteenweg.

Daar steekt u over en stapt naar rechts.

U neemt de eerste straat links (Loverstraat).

U neemt de ingang van de sportterreinen Kraaienhof en wandelt achter de kantine verder.

Even verder kan u rechts een wegje vinden tot op de wijk het Kraaienhof.

Op het einde van dit wegje gaat u links waarna u deze weg vervolgt tot aan de Vijvedreef.

De Vijvedreef wandelt u rechtsaf op, aan het einde draait u mee naar links zodat u aan de Hooiestraat komt.


U slaat de Hooiestraat rechts in en neemt dan de eerste straat (Barrage) aan uw linkerkant.

Bord "Om even bij stil te staan"

Ter hoogte van het Jaagpad aan de Leie gaat u naar rechts.

U vervolgt de weg langs de Leie tot het punt waar u rechts verder kan wandelen naar het brugje over de oude Leie. *Indien u dit brugje niet wenst te nemen kan u ook vroeger naar rechts (schoondalbos) waar u tussen drukkerij Oranje en Lysair uw weg vervolgt en de Vlasstraat daarna links neemt naar de kerk.*

Zo wandelt u langs het André Demedts huis tot aan de kerk terug.



WANDELROUTE WIELSBEKE

5.150m

> U start aan de Sint-Laurentiuskerk van Wielsbeke en gaat richting Christen Volkshuis.

Aan het kruispunt slaat u rechts de Marktstraat in tot aan de Juliaan Claerhoutstraat waar u linksaf slaat.

U komt aan een T-punt met de Schoolstraat waar u naar rechts gaat tot aan de Molenstraat. Daar moet u naar links en direct terug naar links in de Maurissensstraat.

U slaat rechts de Merellaan in en wandelt rechtdoor tot u in de Zwingelkotstraat komt.

Aan het kruispunt met de Molenstraat gaat u naar links en voor het kruispunt met de Expresweg gaat u naar links de Pannestraat in.

Vervolgens slaat u rechtsaf in de Lindestraat en neemt u de 2^{de} straat rechts (kasseiweg) naar de Kapel van Halle.

Bord "Om even bij stil te staan"

U wandelt deze weg ten einde zodat u in de Reynaertstraat komt, daar gaat u naar rechts.

Als u op het T-punt komt met de Molenstraat gaat u naar links en volgt u de Molenstraat tot u aan de linkerkant aan de Bonaertshoeve (Patricia Deleersnijder) uitkomt.

Aan de overkant volgt u het pad dat u naar de Rijksweg brengt. U steekt de Rijksweg over zodat u in de Hernieuwenstraat uitkomt.

U wandelt langs het Woon-zorgcentrum Ter Lembeek vervolgens in de Waterstraat.

U slaat rechtsaf in de Rozenstraat en volgt deze tot in de Seringenstraat. U wandelt tot aan het pad waar u naar rechts gaat tot in de Wandellaan.

Bord "Om even bij stil te staan"

U wandelt rechtdoor tot in de Kasteeldreef en hier gaat u naar rechts.

U passeert langs het gemeentehuis, over de kasseistrook tot aan de Rijksweg, die u oversteekt.

Via de Baron van der Bruggenlaan gaat u terug naar de kerk.



WANDELKAART



DEMENTIEVRIENDELIJKE GEMEENTE WIELSBEKE

> dementie@wielsbeke.be

> Tel.: 0800 12 699

> Elke **derde dinsdagavond van de maand** ontvangen Hein Vanhuysse of Jolien Vandersteene, beiden referentiepersonen dementie, u in het gemeentehuis (1^{ste} verdieping) tussen 17u en 19u.

