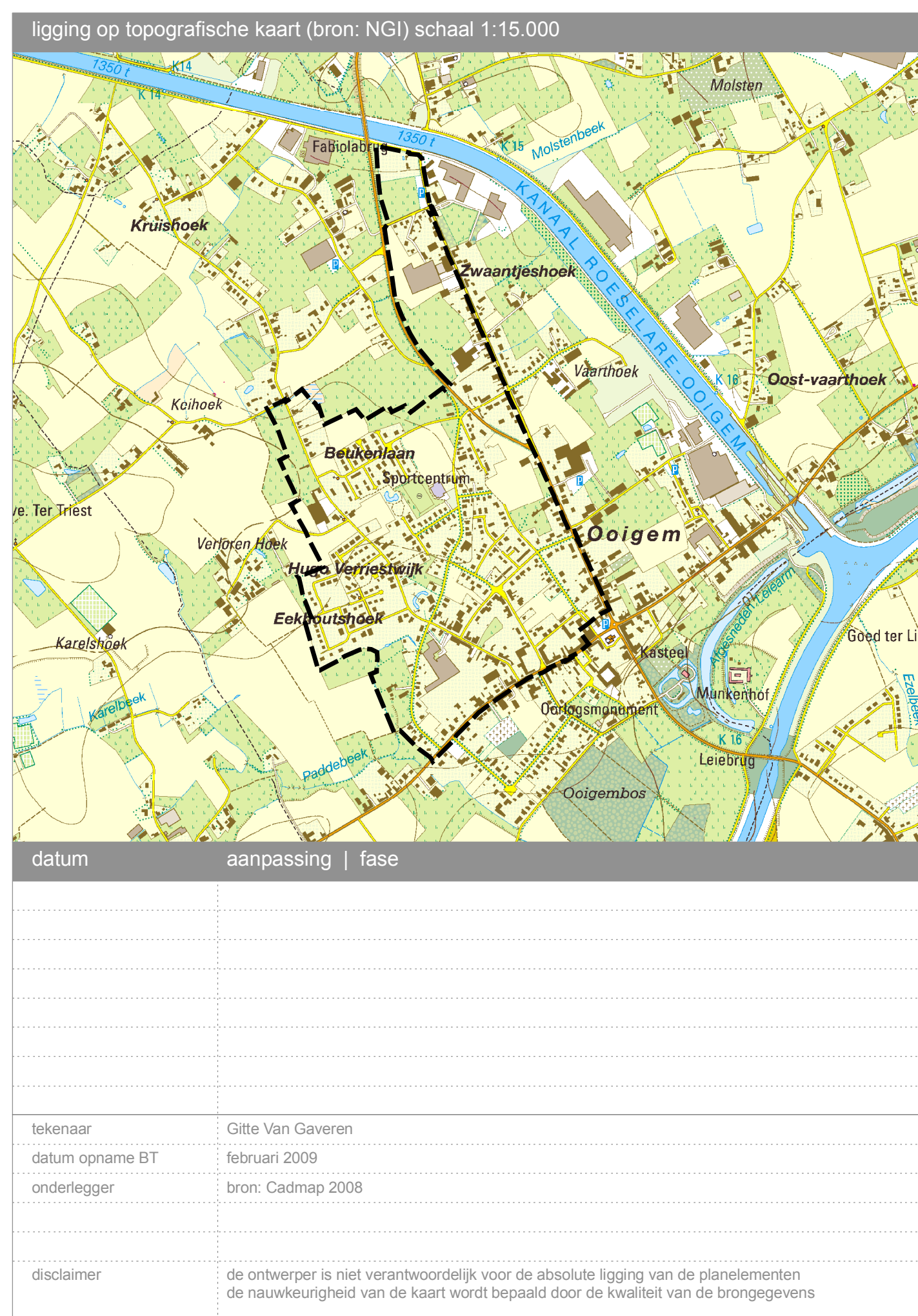


datum	aanpassing	fase
dd-mm-yy		



gemeente WIELSBEKE

RUP Leleld
bestemmingsplan
versie november 2010
RUP_37017_214_0008_00001

Bijgaand bij het besluit van de Decidate van de Provincie West-Vlaanderen houdende goedkeuring van het gemeentelijk ruimtelijk structuurplan (RUP) Leleld (Westbeke) (Landschapsbescherming met nr. RP/DE/11/070) (Brugge, 17/03/2011)

De Provinciegouverneur (Gef.) Paul BIRETINE

De Gouverneur-voorzitter (Gef.) Paul BIRETINE

Voor eenzijdig besluit, namens de Decidate

Stephan Barbey
de adviseur
Directie ruimtelijke planning


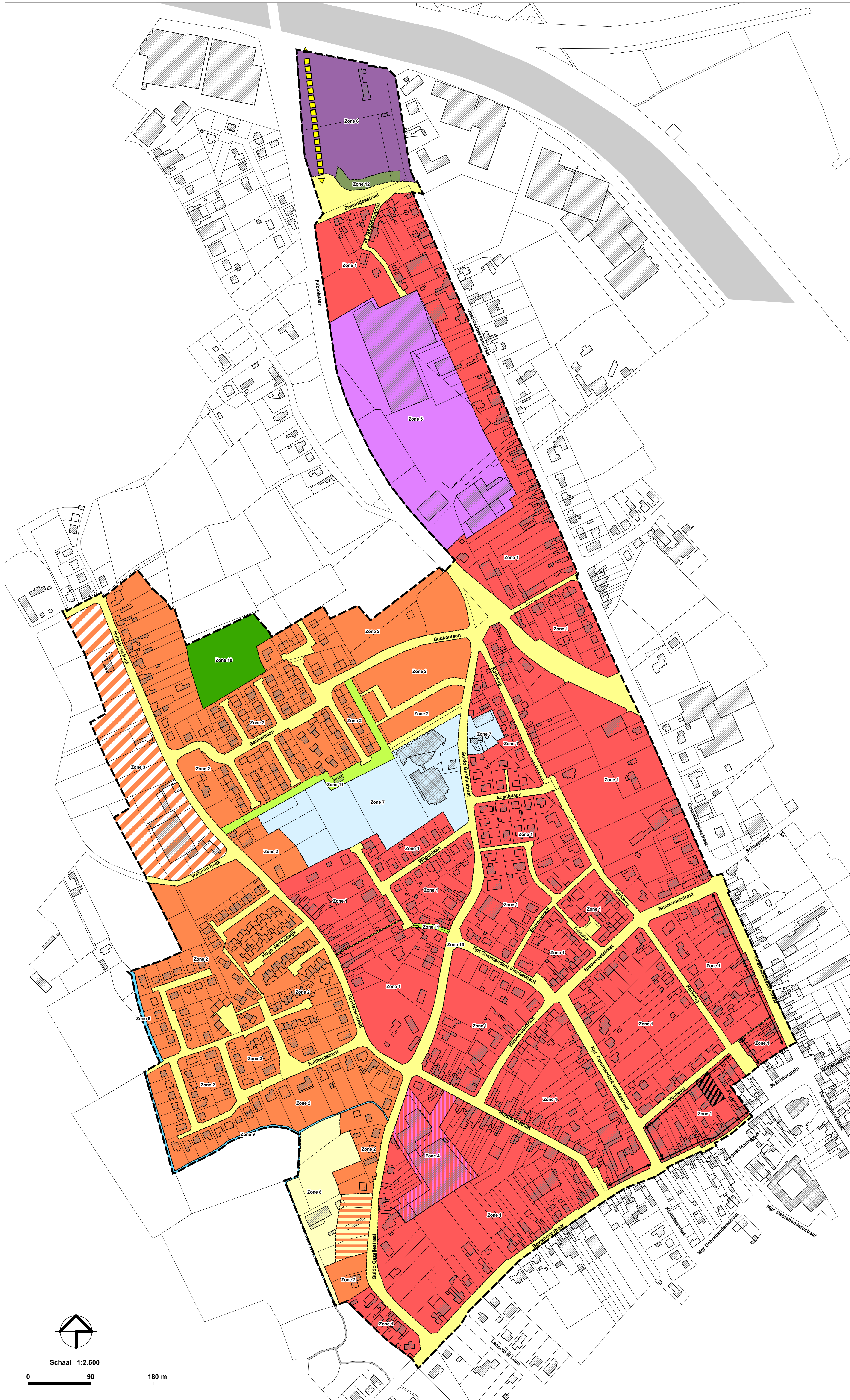
Geert Sanders
algemeen directeur

David Vandecasteele
coördinator
cel ruimtelijke planning

Ann Soulaert
ruimtelijk planneet

legende

- contouren
- zonegrens
- Bestemmingszones**
- Zone 1: gemengd woongebied
- deeltzone naar bouwhoogte
- deeltzone met specifieke voorschriften
- Zone 2: woongebied
- Zone 3: woongebied met open karakter
- Zone 4: handel met nabestemming wonen
- Zone 5: zone voor lokale bedrijvigheid
- Zone 6: industriezone
- Zone 7: openbaar nut en gemeenschapsvoorzieningen
- Zone 8: landbouwgebied
- deeltzone: landbouwgebied met nabestemming wonen
- Zone 9: beek
- Zone 10: zone voor residentieel park
- Zone 11: openbaar groen
- Zone 12: buffer
- Zone 13: openbaar domein
- indicatieve aanduiding openbaar domein



wvi
West-Vlaamse Intercommunale
dienstverlenende eenheid

Geert Sanders
algemeen directeur

David Vandecasteele
coördinator
cel ruimtelijke planning

Ann Soulaert
ruimtelijk planneet

10000

0 90 180 m

Wielbeke Intercommunale - Bron: ruistekeningen - Tel: (051) 36 71 71 - Fax: (051) 35 66 49 - www.wvi.be